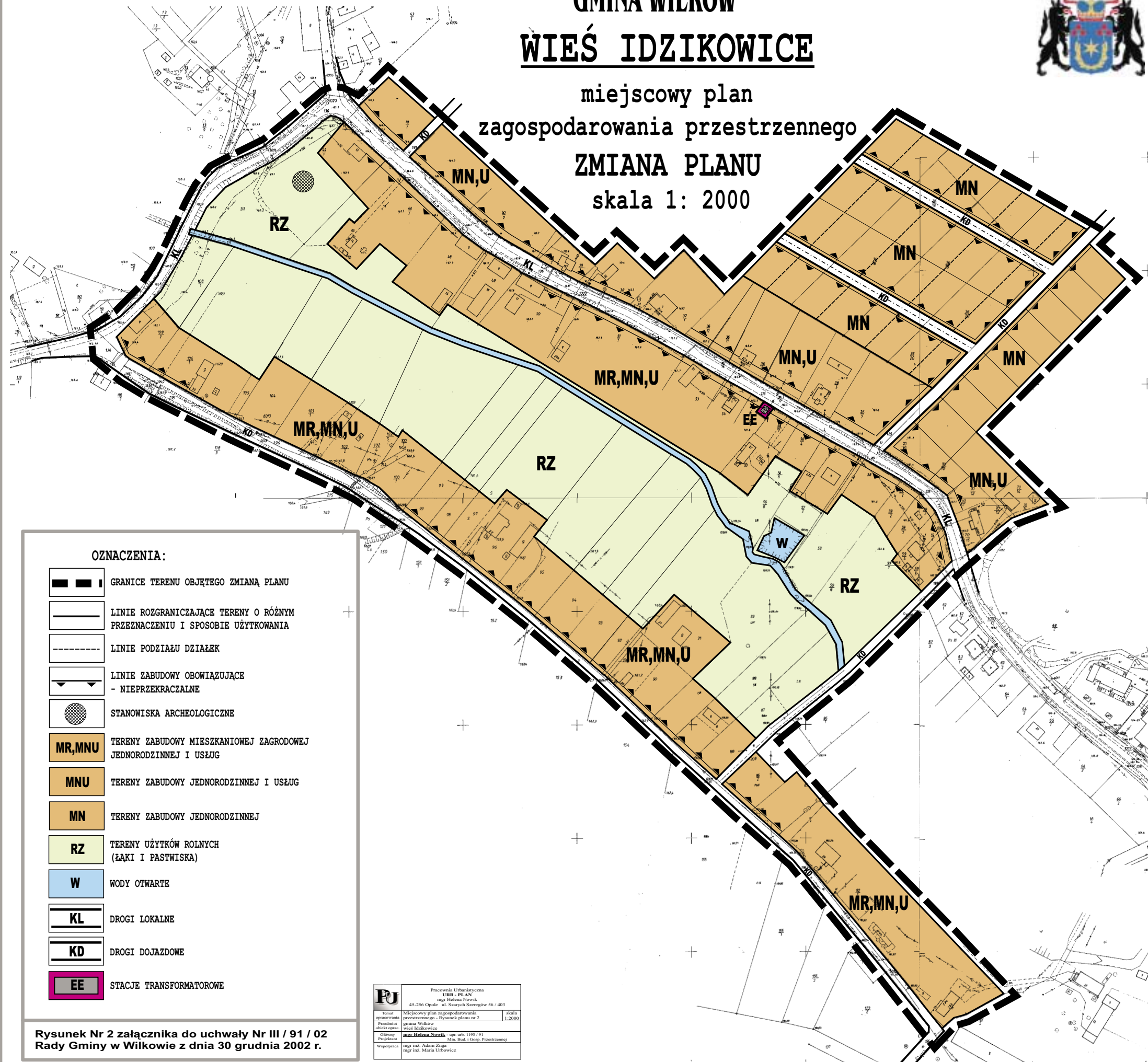




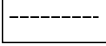










# GMINA WILKÓW WIEŚ IDZIKOWICE



miejskowy plan  
zagospodarowania przestrzennego  
**ZMIANA PLANU**  
skala 1: 2000



**OZNACZENIA:**

-  GRANICE TERENU OBJĘTEGO ZMIANĄ PLANU
-  LINIE ROZGRANICZAJĄCE TERENY O RÓŻNYM PRZEZNACZENIU I SPOSOBIE UŻYTKOWANIA
-  LINIE PODZIAŁU DZIAŁEK
-  LINIE ZABUDOWY OBOWIĄZUJĄCE - NIEPRZEKRACZALNE
-  STANOWISKA ARCHEOLOGICZNE
-  **MR,MNU** TERENY ZABUDOWY MIESZKANIOWEJ ZAGRODOWEJ JEDNORODZINNEJ I USŁUG
-  **MNU** TERENY ZABUDOWY JEDNORODZINNEJ I USŁUG
-  **MN** TERENY ZABUDOWY JEDNORODZINNEJ
-  **RZ** TERENY UŻYTKÓW ROLNYCH (ŁĄKI I PASTWISKA)
-  **W** WODY OTWARTE
-  **KL** DROGI LOKALNE
-  **KD** DROGI DOJAZDOWE
-  **EE** STACJE TRANSFORMATOROWE

Rysunek Nr 2 załącznika do uchwały Nr III / 91 / 02  
Rady Gminy w Wilkowie z dnia 30 grudnia 2002 r.

<b>PU</b>	Pracownia Urbanistyczna <b>URB-PLAN</b> mgr Helena Nowak 45-256 Opole ul. Starych Strzegów 56 / 403	
	Temat opracowania Przebieg obiekty opisywane	Miejskowy plan zagospodarowania przestrzennego - Rynek planu nr 2 gmina Wilków wieś Idzikowice
Wykonanie	mgr inż. <b>Helena Nowak</b> (mgr inż. 1193/91)	skala 1:2000
Współpraca	mgr inż. Adam Ziarno mgr inż. Maria Litwiniuk	