

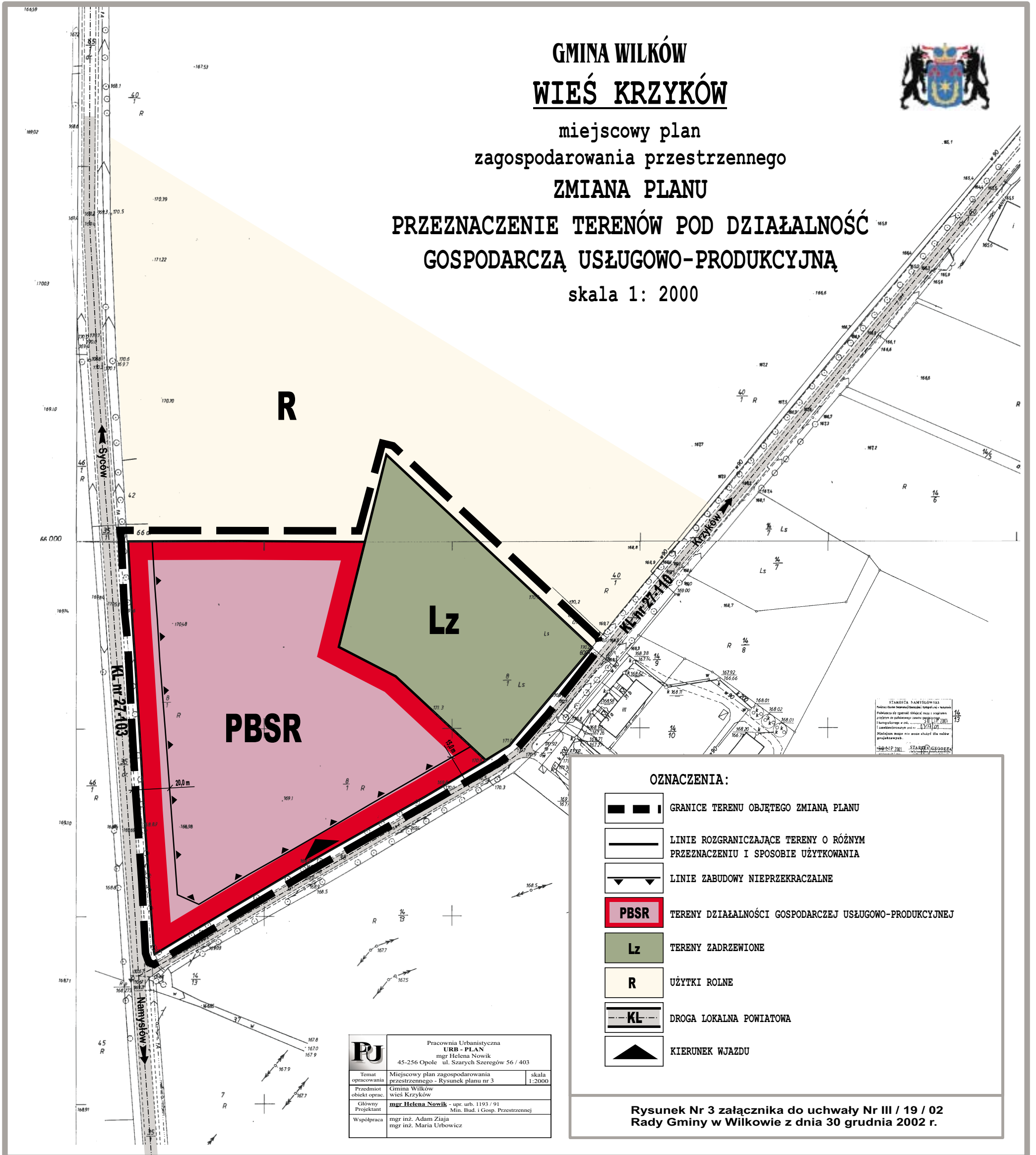
GMINA WILKÓW WIEŚ KRZYKÓW











miejskowy plan
zagospodarowania przestrzennego

ZMIANA PLANU PRZEZNACZENIE TERENÓW POD DZIAŁALNOŚĆ GOSPODARCZĄ USŁUGOWO-PRODUKCYJNĄ

skala 1: 2000



OZNACZENIA:

-  GRANICE TERENU OBJĘTEGO ZMIANĄ PLANU
-  LINIE ROZGRANICZAJĄCE TERENY O RÓŻNYM PRZEZNACZENIU I SPOSOBIE UŻYTKOWANIA
-  LINIE ZABUDOWY NIEPRZEKRACZALNE
-  **PBSR** TERENY DZIAŁALNOŚCI GOSPODARCZEJ USŁUGOWO-PRODUKCYJNEJ
-  **Lz** TERENY ZADRZEWIONE
-  **R** UŻYTKI ROLNE
-  **KL** DROGA LOKALNA POWIATOWA
-  KIERUNEK WJAZDU

PU	Pracownia Urbanistyczna URB - PLAN mgr Helena Nowik 45-256 Opole ul. Szarych Szeregów 56 / 403		skala 1:2000
	Temat opracowania Miejskowy plan zagospodarowania przestrzennego - Rysunek planu nr 3		
Przedmiot obiektu oprac.		Gmina Wilków wieś Krzyków	
Główny Projektant		mgr inż. Adam Ziaja Min. Bud. i Gosp. Przestrzennej	
Współpraca		mgr inż. Adam Ziaja mgr inż. Maria Urbowicz	

Rysunek Nr 3 załącznika do uchwały Nr III / 19 / 02
Rady Gminy w Wilkowie z dnia 30 grudnia 2002 r.